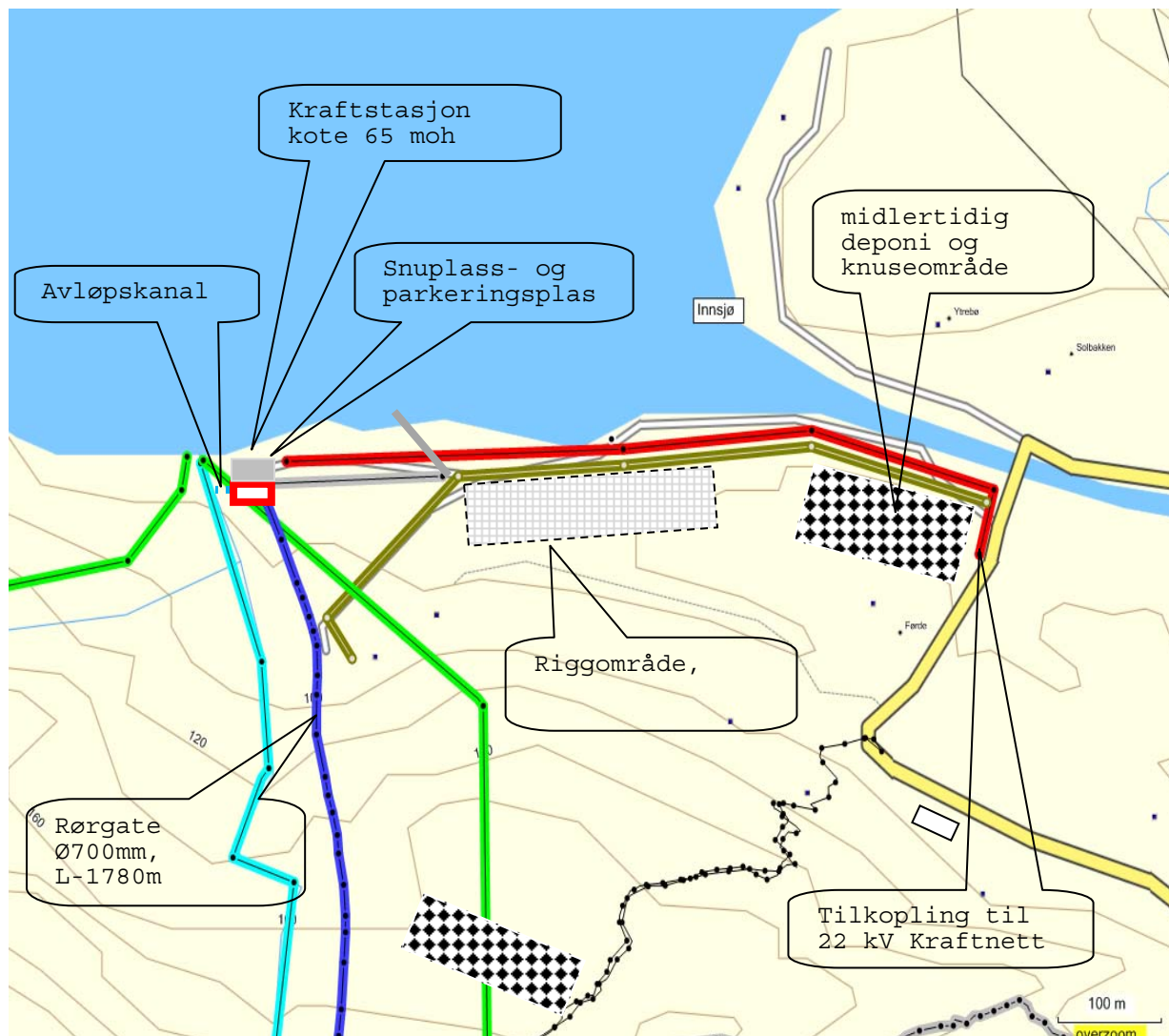
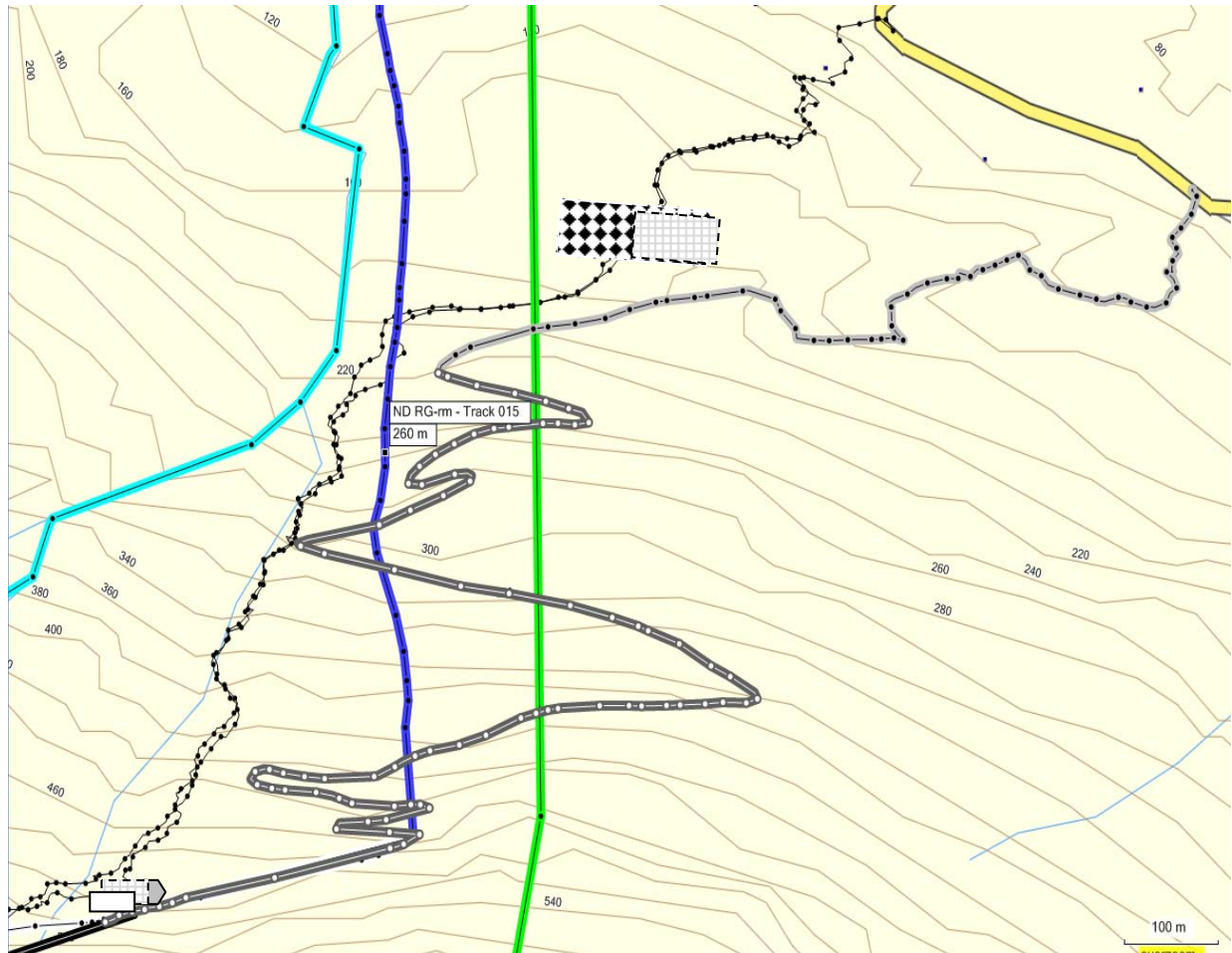


Arealbruksplan 1 - detaljkart over kraftstasjonsområdet



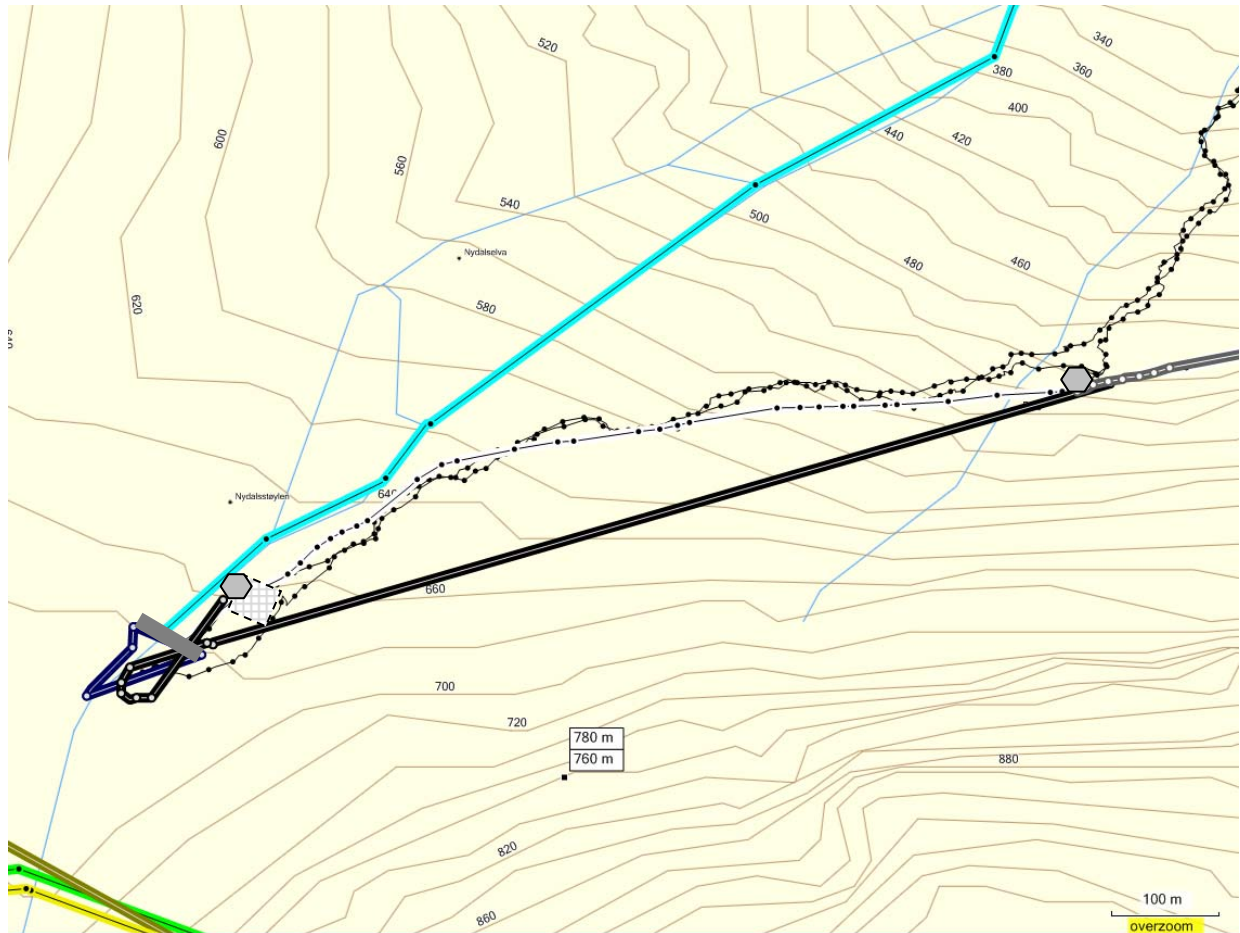
- Grense for nedbørfelt
- Grense for restfelt
- Grense for naturvernområde
- Ny adkomstvei
- Eksisterende vei til geitefjøset
- Rørgate
- - - Avløpskanal
- 22 kV kraftkabel
- Parkeringsplass
- Massedeponi/knusing
- Riggplass
- Bolig, kontor, kjøkken, toalett mv
- Kraftstasjon












Arealbruksplan 2 - detaljkart over rørgata og veien opp til tunnelen



-  Grense for nedbørfelt
-  Grense for restfelt
-  Grense for naturvernområde
-  Eksisterende vei
-  Ny vei i moderat terreng
-  Ny vei i bratt terreng
-  Tunnel fra inntak til ca kote 500 moh
-  Rørgate
-  Elv
-  Parkeringsplass
-  Massedeponi og knusing
-  Riggplass
-  Bolig, kontor, kjøkken, toalett mv
-  Kraftstasjon

Arealbruksplan 3 - detaljkart over dam og inntaksområdet



-  Grense for nedbørfelt
-  Grense for restfelt
-  Grense for naturvernområde
-  Ny vei i bratt terreng
-  Tunnel fra inntak til ca kote 500 moh
-  Snu og parkeringsplass
-  Inntaksmagasin
-  Magasinomriss
-  Demning
-  Rørgate
-  Riggplass